

Zastupitelstvo obce Miličín
zveřejňuje v souladu s ustanovením odst. 1 § 39 z. č. 128/2000 Sb., o obcích
ve znění pozdějších platných předpisů


záměr
směny a prodeje nemovité věci


Jedná se o směnu části obecního pozemku pč. 958 o výměře cca 41 m² a prodej části pč. 958 o výměře cca 49 m² vše v k.ú. Záhoří u Miličína, který je zapsán na LV 10001 u Katastrálního úřadu pro Středočeský kraj, Katastrální pracoviště Benešov za část stp. 40/1 o výměře cca 41 m² v k.ú. Záhoří u Miličína

Občané mohou předložit na Obecní úřad v Miličíně své písemné připomínky a nabídky po dobu zveřejnění záměru na úřední desce Obecního úřadu Miličín. Zastupitelstvo obce Miličín rozhodne o převodu nemovité věci na svém řádném veřejném zasedání.

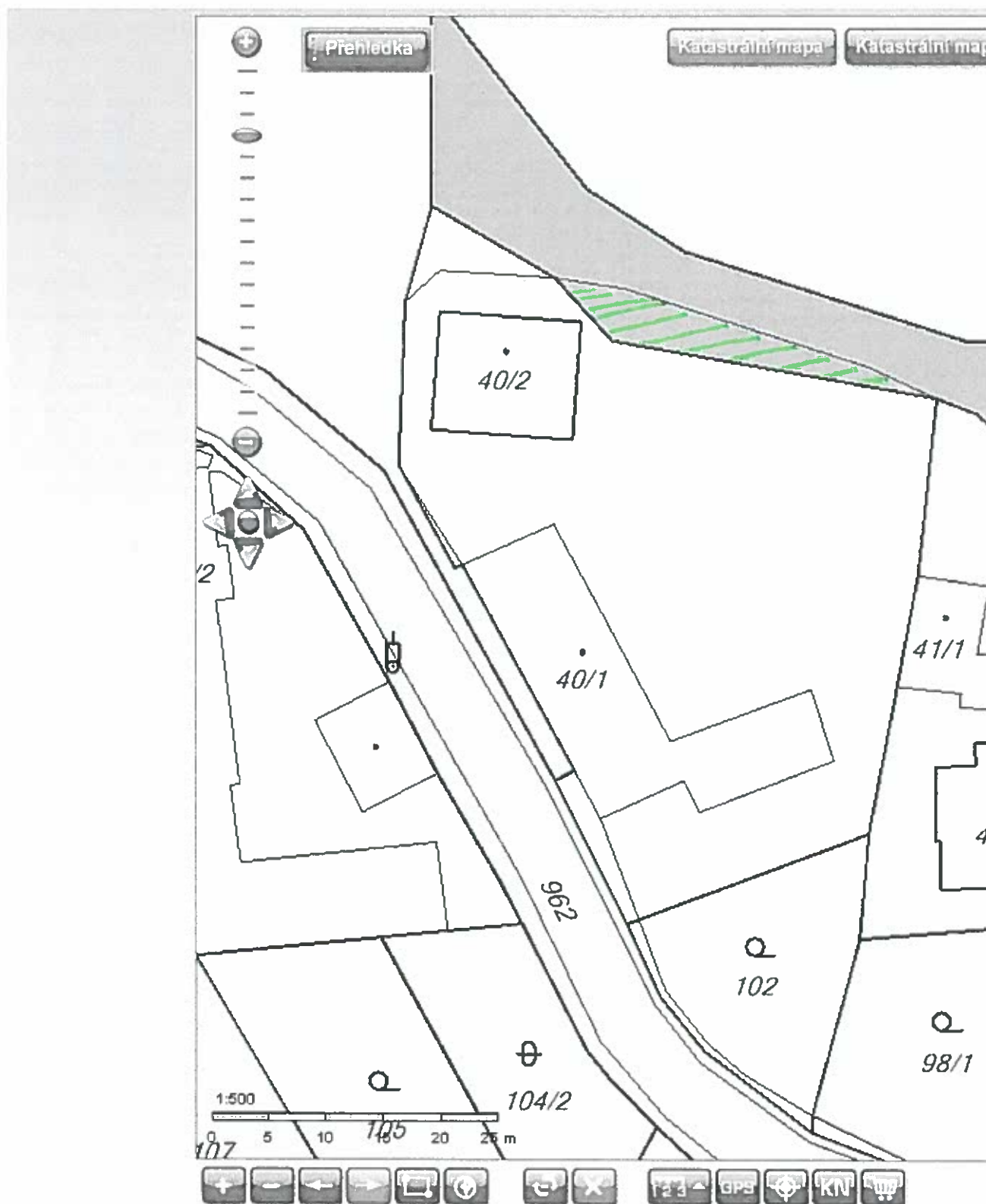
Tento záměr byl schválen Zastupitelstvem obce Miličín na zasedání dne 19. 9. 2018 usnesením č. 9/2018.

Příloha: grafická příloha


Zíka Jiří
starosta obce



Vyvěšeno na úřední desce dne: 1. 10. 2018
Bude sejmuto z úřední desky dne: 24. 10. 2018



Obsah katastrální mapy a mapy pozemkového katastru se zobrazuje od měřítko 1:5000.
 Podrobnější informace k používání mapy, aktualizaci dat a jejího obsahu jsou uvedeny v [návodě](#) (PDF formát).
 Veškeré zjištěné hodnoty souřadnic a délek nelze využívat pro vytyčování hranic pozemků v terénu.